

Утверждена

(наименование документа об утверждении, включая наименования органов государственной власти или

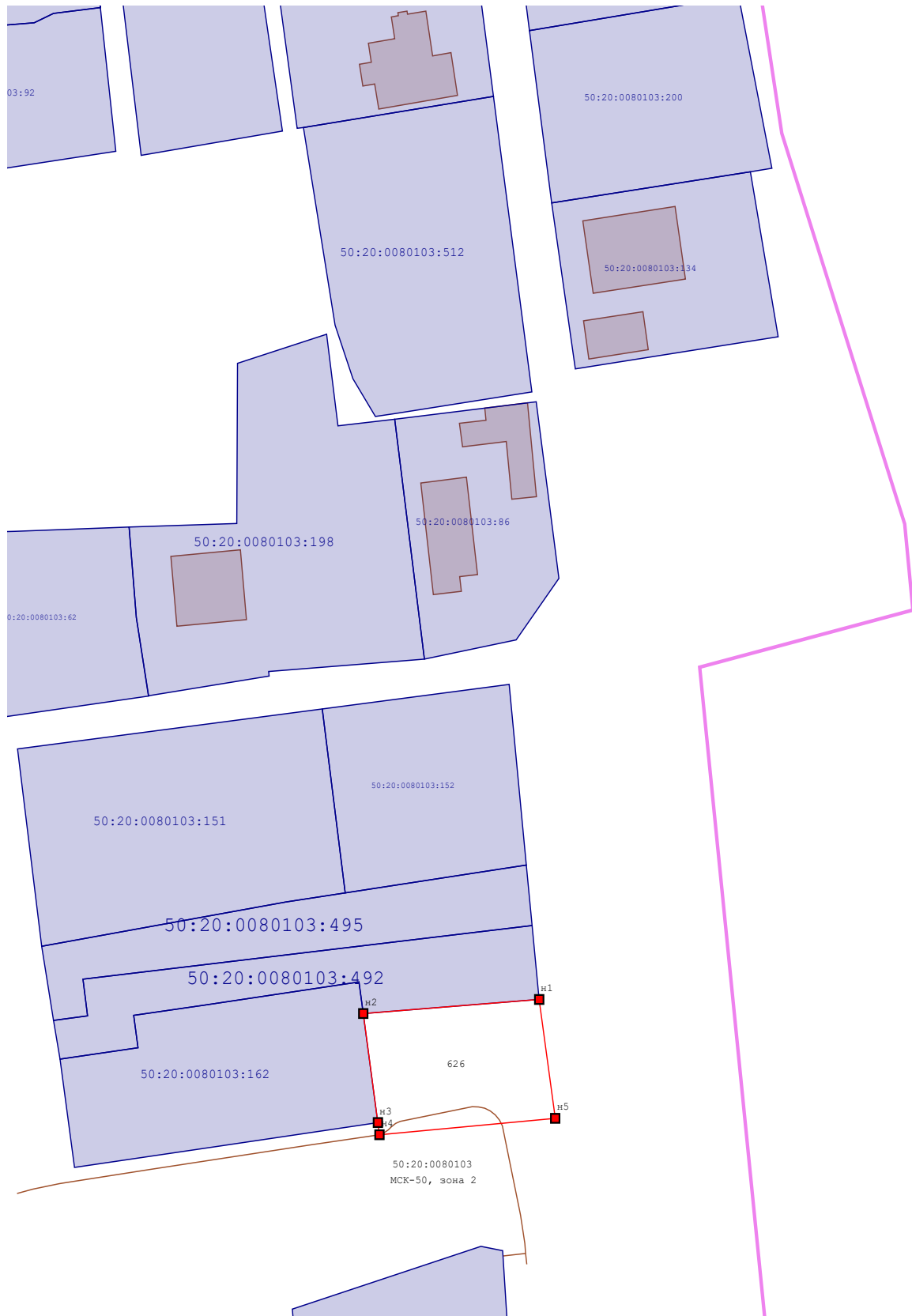
органов местного самоуправления, принявших решение об утверждении схемы или

подписавших соглашение о перераспределении земельных участков)

от _____ № _____



Схема расположения земельного участка или земельных участков на кадастровом плане территории

Площадь земельного участка		626 м ²	
Обозначение характерных точек границ	Координаты, м		
	X	Y	
1	2	3	
н1	472 515,40	2 144 528,95	
н2	472 513,05	2 144 498,10	
н3	472 494,81	2 144 500,67	
н4	472 492,77	2 144 500,94	
н5	472 495,51	2 144 531,75	
н1	472 515,40	2 144 528,95	



Масштаб 1:1 000

Условные обозначения:

-  - Вновь образованная часть границы, сведения о которой достаточны для определения ее местоположения
-  - Обрѣзаемая точка, сведения о которой однозначно позволяют определить её местоположение